



Municipalidad
San José, Petén.

INFORME MENSUAL DE PERTENENCIA SOCIOLINGÜÍSTICA, UNIDAD DE ACCESO A LA INFORMACIÓN PÚBLICA DE LA MUNICIPALIDAD DE SAN JOSÉ, DEPARTAMENTO DE PETÉN. (BASADOS EN LA LEY DE ACCESO A LA INFORMACIÓN PÚBLICA, SEGÚN ARTÍCULO 10, DECRETO 57-2008)

CORRESPONDIENTE DEL 01 AL 30 DE ABRIL DEL 2024



Volveremos a ser **Ejemplo de Progreso y Desarrollo**

municipalidadesanjosepeten@gmail.com

PBX: 2379-0682
EXT-CAIP 890



Municipalidad de San José, Petén, Administración 2024-2028



@munisanjose




Avenida Ambrosio Tut, Calle El Centro Zona 1, Barrio El Camero
San José, Petén



Municipalidad
San José, Petén.

SAN JOSÉ

Es un municipio en el departamento de Petén en la República de Guatemala. (En honor a su Santo Patrono, *San José Patriarca*)



Su extensión territorial es de 2,252 kilómetros cuadrados y ocupa el seis por ciento de la superficie del municipio, su frontera con México fue establecida en 1896, tras el Tratado Herrera-Mariscal que suscribiera el presidente Justo Rufino Barrios en 1882 con el gobierno de México.

En 1962 durante el gobierno del general Miguel Idígoras Fuentes, se creó el municipio de Melchor de Mencos y San José perdió las áreas de Tikal, Uaxactún y El Remate, entre otras, que se anexaron al municipio de Flores, ocasionando problemas entre los habitantes de ambos municipios.



olveremos a ser **Ejemplo de Progreso y Desarrollo**

municipalidadsanjosepeten@gmail.com

TEL: 2379-0682
EXT-SAMP 090



Municipalidad de San José, Petén. Administración 2024-2028



@munisanjose



Avenida Ambrasio Tut, Calle El Centro Zona 1, Barrio El Colón, San José, Petén



La ocupación principal de sus habitantes es la agricultura de subsistencia 51%, la actividad industrial-artesanal, servicios y turismo 49%. Los productos que más se cultivan son maíz, frijol, tomate y pepita.



PARQUES Y LUGARES TURÍSTICOS

En este municipio existen en desarrollo las rutas turísticas, como los centros arqueológicos, entre los cuales podemos mencionar: El Zapote, La Muralla, Zacatal, Motúl, El Mirador, Nakbé, El Guiro, Bejucal, Chachaclum, San Pedro, Uxpetén, El Astillero, Piedra Blanca, El Quetzal, Palmar, El Tzots y Jobompiche, Cerro Cahuí, que da apariencia de un lagarto o cocodrilo, con sus playas color agua y verde jade.

El Mirador se encuentra entre los límites del municipio y a 105 km al norte de Tikal. Su zona urbana se extiende sobre al menos entre 10 y 15 km². Es el sitio arqueológico más monumental de la ingeniería y arquitectura maya por sus grandes pirámides. El mirador tuvo una ocupación continua desde el Período Preclásico hasta el Clásico Tardío. Se encontró cerámico tipo Mamom (Preclásico Medio) y Chicanel (300 a. C. a 100) la más tardía encontrada a fines de Preclásico y principios del Clásico fue la Cerámica Tzakol.





A cuatro kilómetros de San José hacia el Oriente, se encuentra situada las Ruinas de Motul, según datos obtenidos de personas que conocen bien el lugar y saben el contenido de su nombre, explican que **Motul** viene de la etimología maya "Mu ul tul" que significa en castellano "Galería llena". A la entrada se ve una estela maya, con la figura de un monarca, que yace en tierra por motivo de encontrarse quebrada. Las demás estelas se encuentran bajo Montículos.

El Biotopo Protegido **Cerro Cahui** es una reserva de selva tropical húmeda, abarca 650 hectáreas e incluye un cerro que cuenta con alturas entre los 110 y los 300 metros sobre el nivel del mar. El Biotopo fue establecido a partir de abril de 1989. Desde sus inicios, es administrado por el Centro de Estudios Conservacionista (CECON) de la Universidad de San Carlos de Guatemala. Dentro del área existe una gran cantidad de montículos aún no estudiados, pero que fueron saqueados por traficantes de piezas arqueológicas, conocidos como "güecheros", antes que el área se protegiera.



AUTORIDADES

La máxima autoridad del departamento del Petén es el gobernador, siendo en el municipio el Consejo Municipal, integrado por el Alcalde, 4 concejales, 2 síndicos, existen Alcaldes Auxiliares en las poblaciones de Jobompiche, San Pedro Chachaclum, Barrio Nuevo San José y Aldea Corozal, así mismo, cuenta con COCODES en la Cabecera Municipal y en sus comunidades, con la Policía Nacional Civil (PNC), con un Juzgado de Paz, Ministerio Público, RENAP, Tribunal Supremo Electoral (TSE), Academia de Lenguas Mayas de Guatemala (ALMG).





INTENDENTES Y ALCALDES MUNICIPALES

José Moó, 1821 a 1829
José Eugenio Canté, 1829 a 1836
José Higinio Suntecún, 1836 a 1840
Ambrosio Tut, 1848. (Se le atribuye el descubrimiento de Tikal)
Rómulo Aldana, 1901 a 1905
Crescencio Romero, 1905 a 1908
Rómulo Aldana, 1909 a 1910
Antonio Castillo, 1911
José Aldana, 1912
Carlos J. Cahuiche, 1913 a 1919
José Braulio Collí, 1920 a 1921
Tomás Collí, 1921 a 1926
Manuel Zacal, 1927 a 1936
Antonio Vitzil, 1936 a 1942
Crescencio Collí, 1943
Antonio Matus Villar, 1944
Carlos Jacobo Cahuiche, 1945
Pedro Tesucún, 1946 a 1947
Antonio Vitzil, 1948 a 1949
Jacinto Cohuoj Tut, 1950 a 1951
Pedro Tesucún, 1953 a 1953
Antonio Vitzil, 1954
Jacinto Cohuoj Tut, 1955
Cenaído Zac, 1956 a 1957
Jacinto Cohuoj Tut, 1958
Luis Suntecún, 1959
Guadalupe Muñoz Cohuoj, 1960 a 1961
Feliciano Huex, 1962 a 1964
Víctor Tut, 1964 a 1966
Jacinto Cohuoj Tut, 1966 a 1968
Manuel Zacal Zetina, 1968 a 1970
José Salvador Zac Tesucún, 1971 a 1972
Alejandro Tesucún Huex, 1972 a 1974
Cenaído Zac Cohuoj, 1974 a 1976
Cruz D. Cohuoj Tesucún, 1976
Reginado Chayax Huex, Interino
Jacinto Tesucún Vitzil, 1980 a 1982
José Salvador Zac, 1986 a 1988
Juan Canté Cohuo, 1986 a 1988
Juan H. Cohuoj Huex, 1988 a 1990
José Gabriel. Oliva Estrada, 1990 a 1992
Julián Tesucún Tesucún, 1992 al 2012
Maynor Gustavo Tesucún Cahuiche 2012 al 2020
Yobani Donald Cortez Zac 2020 al 2024
Julián Tesucún Tesucún (**ACTUALMENTE**)



ESTADISTICA GENERAL

SEXO		RANGO DE EDAD			PERTENENCIA SOCIOLINGÜÍSTICA		GRUPO ÉTNICO				
FEMENINO	MASCULINO	15-30	31-60	61-90	ESPAÑOL	213	LADINO/ MESTIZO	MAYA ITZA	Q'EQCHI	GARIFUNA	OTRO
					Q'EQCHI	20					
					MAYA ITZ'A	36					
					OTROS	1					
115	155	73	170	27	TOTAL	270	198	62	3	7	

➤ CATEGORIA POR SEXO:

Del 01 al 30 de Abril del año 2024, nos visitó un total de 270 personas; 115 de sexo femenino y 155 de sexo masculino.

➤ CATEGORIA POR EDADES:

Se registró la visita de 73 personas entre las edades de 15 a 30, 170 entre las edades de 31 a 60 y 27 entre las edades de 61 a 90 años de edad. Haciendo un total de 270.

➤ CATEGORIA POR GRUPO ÉTNICO:

198 Ladino/mestizo

62 Maya Itzá

03 Q'eqchi

07 Otros

Haciendo un total de 270 personas

➤ CATEGORIA POR PERTENENCIA SOCIOLINGÜÍSTICA:

213 hablantes del idioma español.

20 personas hablantes de idioma Maya Itzá.

36 personas hablantes del idioma Q'eqchi.

01 otros


Haciendo un total de 270 personas.




➤ OFICINAS VISITADAS DURANTE EL MES:

Despacho Municipal	175
Secretaría Municipal	73
DAFIM	09
OMSAN	06
Salón de Reuniones	04
Oficina de Discapacidad	02
RRHH	<u>01</u>
TOTAL:	270

En tal sentido, la unidad adjunta el listado de pertenencia sociolingüística correspondiente de la fecha 01 al 30 de abril del año 2024. En donde se encuentra la estadística de las personas que visitaron esta municipalidad, en la cual nos basamos para presentar la tabla de recopilación de datos.




César David Mancilla Manchamé
Unidad de Acceso a la Información Pública
Municipalidad de San José, Petén